






### Darstellungen nach § 5 Abs.2 BauGB

-  gewerbliche Bauflächen
-  gemischte Bauflächen
-  Geltungsbereich

### Planverfahren

Die Gemeindevertretung hat in der Sitzung vom 30.03.2004 die 6. Änderung des Flächennutzungsplans beschlossen. Der Änderungsbeschluss wurde am **28. April 2004** ortsüblich bekanntgemacht.

### Öffentliche Auslegung

gemäß § 3 Abs. 2 BauGB öffentlich ausgelegt vom 08.08.2005 bis 09.09.2005 (1. Öffentliche Auslegung) und vom 23.01.2009 bis 09.02.2009 (erneute Öffentliche Auslegung)

Gemeinde Mühlthal, den **20. April 2009**

*A. Mannes*  
Dr. Astrid Mannes  
Bürgermeister/-in



Das Regierungspräsidium Darmstadt hat die 6. Änderung des Flächennutzungsplans mit Bescheid vom **14.07.09** gemäß § 2 (4) in Verbindung mit § 6 BauGB genehmigt.

Darmstadt, Genehmigt am **14. Juli 2009**

Az.: **III 31.12-61d02/07**  
Regierungspräsidium Darmstadt  
im Auftrag

Die Genehmigung der 6. Änderung des Flächennutzungsplans wurde gemäß § 6 BauGB am **24.07.09** ortsüblich bekanntgemacht.

*A. Mannes*  
Ausgefertigt **64367 Mühlthal, den 29. Juli 2009**

Dr. Astrid Mannes  
Bürgermeister/-in



GEMEINDE M  
LANDKREIS DAR

6. Änderung des

Teilausschnitt d  
M.: 1:5.000

greulich.dubokovi  
architektur.stadtpl  
Ober-Ramstädter S  
64367 Mühlthal