


Die Gemeindevertretung hat am 14.09.2004 den Aufstellungsbeschluss für die 5. Änderung des Flächennutzungsplans gefasst. Offenlegung des Entwurfes in der Zeit vom 30.05. – 02.07.2005

Gemeinde Mühlthal, den 07. Nov. 2005

Runtsch
Bürgermeister



Von der Gemeindevertretung abschließend beschlossen
am 27. Sep. 2005

Gemeinde Mühlthal, den 07. Nov. 2005

Runtsch
Bürgermeister



Das Regierungspräsidium Darmstadt hat die 5. Änderung des Flächennutzungsplans mit Bescheid vom unter dem Az:
gemäß § 1 (8) in Verbindung mit § 6 BauGB genehmigt.

Darmstadt, den

Genehmigt

am 18. Januar 2006

Az.: 7431.2-61/02/01-59


Regierungspräsidium Darmstadt

Regierungspräsidium Darmstadt

Die Genehmigung der 5. Änderung des Flächennutzungsplans wurde am ortsüblich bekannt gemacht.

Gemeinde Mühlthal, den

Runtsch
Bürgermeister




Ausfertigung:

Die 5. Änderung des Flächennutzungsplans nebst Erläuterungsbericht wird hiermit ausgefertigt

Gemeinde Mühlthal, den

Runtsch
Bürgermeister

Legende
Darstellung nach § 5 Abs. 2 BauGB



Geltungsbereichsgrenze



Erhaltung von Feld- und Ufergehöizen, Streuobstbeständen usw.



Mischgebiet

GEMEINDE MÜHLTAL

Landkreis Darmstadt-Dieburg

5. Änderung zum Flächennutzungsplan

TEILAUSSCHNITT
M 1 : 5000

März 2005

b. schwalme
Dipl. Ing. Architektur
Pommernstr. 5
64367 Mühlthal
Tel. 06151-50 60 27
b.schwalme@web.de