






Gemeinde Mühlthal
Flächennutzungsplan mit Landschaftsplan
11. Änderungsplan im Bereich 'Friedhofswald Traisa'

-  Flächen für Wald
gemäß § 5 (2) Nr. 9b BauGB
-  Friedhofswald
gemäß § 5 (2) Nr. 9b BauGB
-  Geltungsbereich



Planverfahren

- Beschluss über die Einleitung des Verfahrens zur Änderung des Flächennutzungsplans durch die Gemeindevertretung** am 28. September 2010
- Bekanntmachung des Beschlusses über die Verfahrenseinleitung gemäß § 2 (1) BauGB** am 03. Dezember 2010
- Frühzeitige Öffentlichkeitsbeteiligung gemäß § 3 (1) BauGB durchgeführt** vom 06. Dezember 2010 bis 16. Dezember 2010
- Beteiligung der berührten Behörden und sonstiger Träger öffentlicher Belange gemäß § 4 (1) BauGB mit Anschreiben** vom 06. Dezember 2010
- Bekanntmachung der öffentlichen Auslegung gemäß § 3 (2) BauGB** am 18. März 2011
- Formelle öffentliche Auslegung der Flächennutzungsplanänderung mit Begründung und Umweltbericht gemäß § 3 (2) BauGB** vom 28. März 2011 bis 02. Mai 2011
- Beteiligung der berührten Behörden und sonstiger Träger öffentlicher Belange gemäß § 4 (2) BauGB mit Anschreiben** vom 25. März 2011
- Nach der Prüfung der fristgemäß eingegangenen Anregungen Beschluss der Genehmigungsvorlage durch die Gemeindevertretung** am 07. Juni 2011

Es wird bestätigt, dass der Planinhalt dieser Flächennutzungsplanänderung unter Beachtung der vorstehenden Verfahrensschritte erfolgte sowie mit den Beschlüssen der Gemeindevertretung übereinstimmt.



Der Gemeindevorstand
der Gemeinde Mühlthal

Die Flächennutzungsplanänderung wurde gemäß § 6(1) BauGB dem Regierungspräsidenten zur Genehmigung vorgelegt.
 Das Regierungspräsidium hat die Änderung mit Schreiben nach § 6 (2) BauGB genehmigt.
 Rechtskraft am durch Bekanntmachung der Genehmigung gemäß § 6 (5) BauGB



54367 Mühlthal, den 20. Dez. 2011

Der Gemeindevorstand
der Gemeinde Mühlthal

Astid L. Mannes
 Dr. Astid Mannes
 Bürgermeisterin

64367 Mühlthal, den 14. Sep. 2011

Astid L. Mannes
 Dr. Astid Mannes
 Bürgermeisterin

Genehmigt am 24. 09. 2011
 Az.: 31.2-02/101-FNP-11-Prad
 Regierungspräsidium Darmstadt
 ...um Auftrag.
 an 18. Nov. 2011



Rechtsgrundlagen

- Baugesetzbuch (BauGB)
- Bundesnaturschutzgesetz (BNatSchG)
- Hessisches Ausführungsgesetz (HAGBNatSchG)
- Baunutzungsverordnung (BauNVO)
- Hessische Bauordnung (HBO)
- Hessische Gemeindeordnung (HGO)
- Planzeichenverordnung (PlanzV)
- Natura 2000-Verordnung

Alle Gesetze und Verordnungen in der zum Zeitpunkt der Bekanntmachung aktuellen Fassung

Bezeichnung:
 'Friedhofswald Traisa'

Planungsträger:
 Gemeinde Mühlthal

Planersteller:
 BrU, Steinbühl 11, 64668 Rimbach

Plantyp:
 Änderung des Flächennutzungsplans

Planthema:
 Teilbereichsbezogene Änderung

Plandaten:
 Maßstab 1:2.500; Genehmigungsvorlage