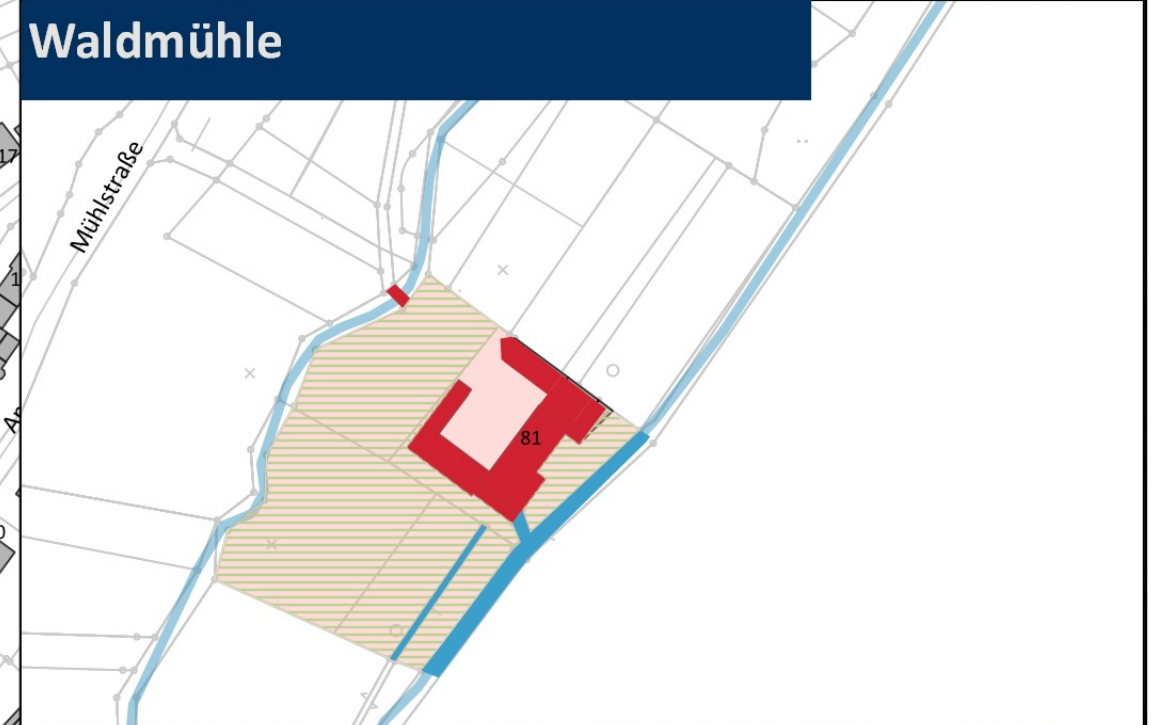
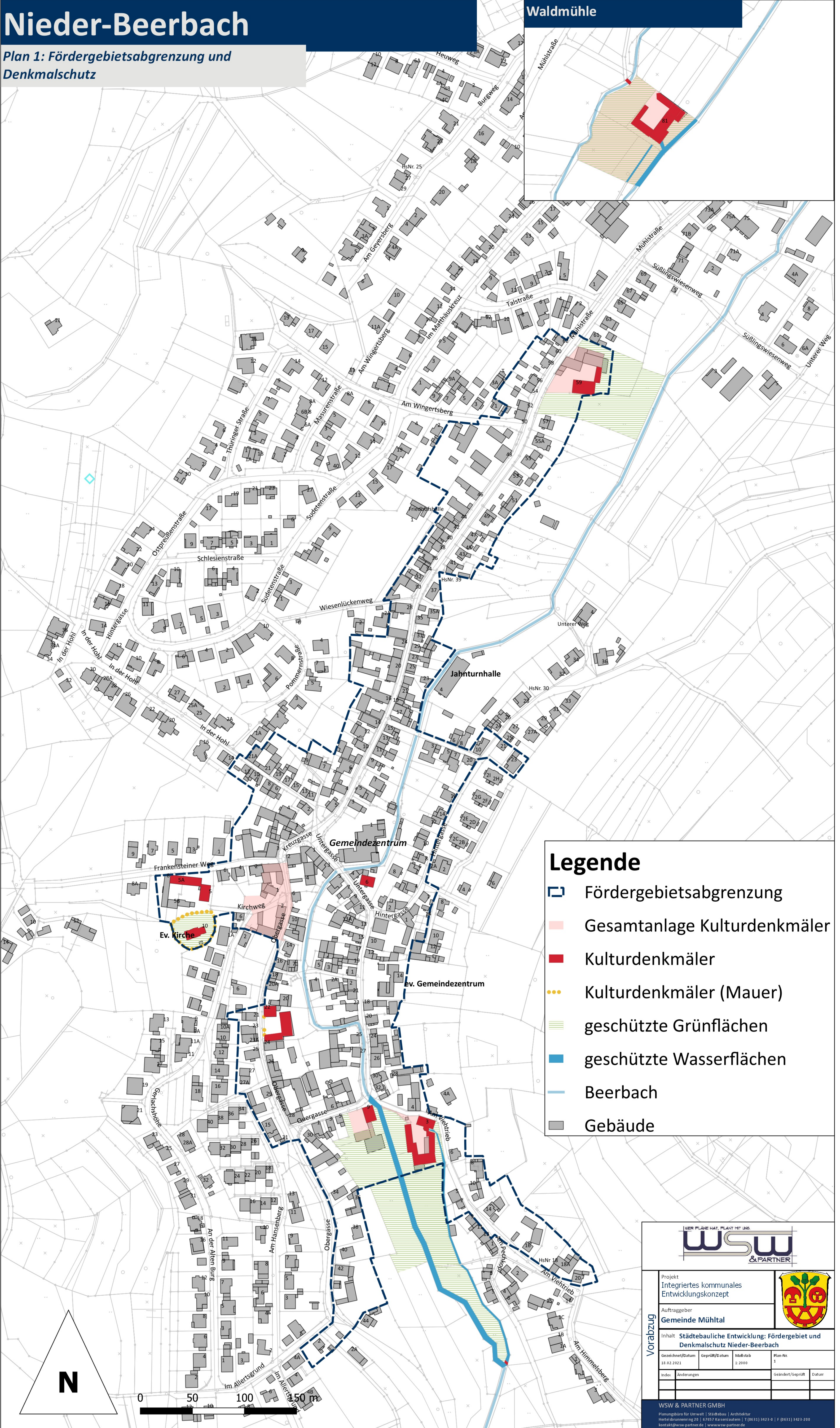


Nieder-Beerbach

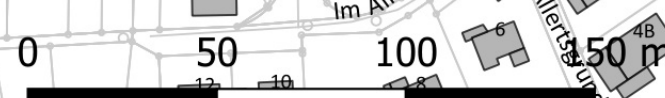
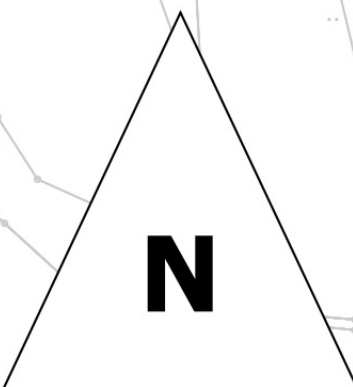
Plan 1: Fördergebietsabgrenzung und Denkmalschutz

Waldmühle



Legende

- Fördergebietsabgrenzung
- Gesamtanlage Kulturdenkmäler
- Kulturdenkmäler
- Kulturdenkmäler (Mauer)
- geschützte Grünflächen
- geschützte Wasserflächen
- Beerbach
- Gebäude





Projekt Integriertes kommunales Entwicklungskonzept			
Auftraggeber Gemeinde Mühlthal			
Inhalt Städtebauliche Entwicklung: Fördergebiet und Denkmalschutz Nieder-Beerbach			
Gezeichnet/Datum 18.02.2021	Geprüft/Datum	Maßstab 1:2000	Plan Nr. 1
Index	Änderungen	Gezeichnet/Geprüft	Datum
WSW & PARTNER GMBH Planungsbüro für Umwelt Stadt- & Architektur Heroldstr. 21 62537 Katzenluthen (0633) 3423-0 F (0633) 3423-200 kontakt@www-partner.de www.wsw-partner.de			